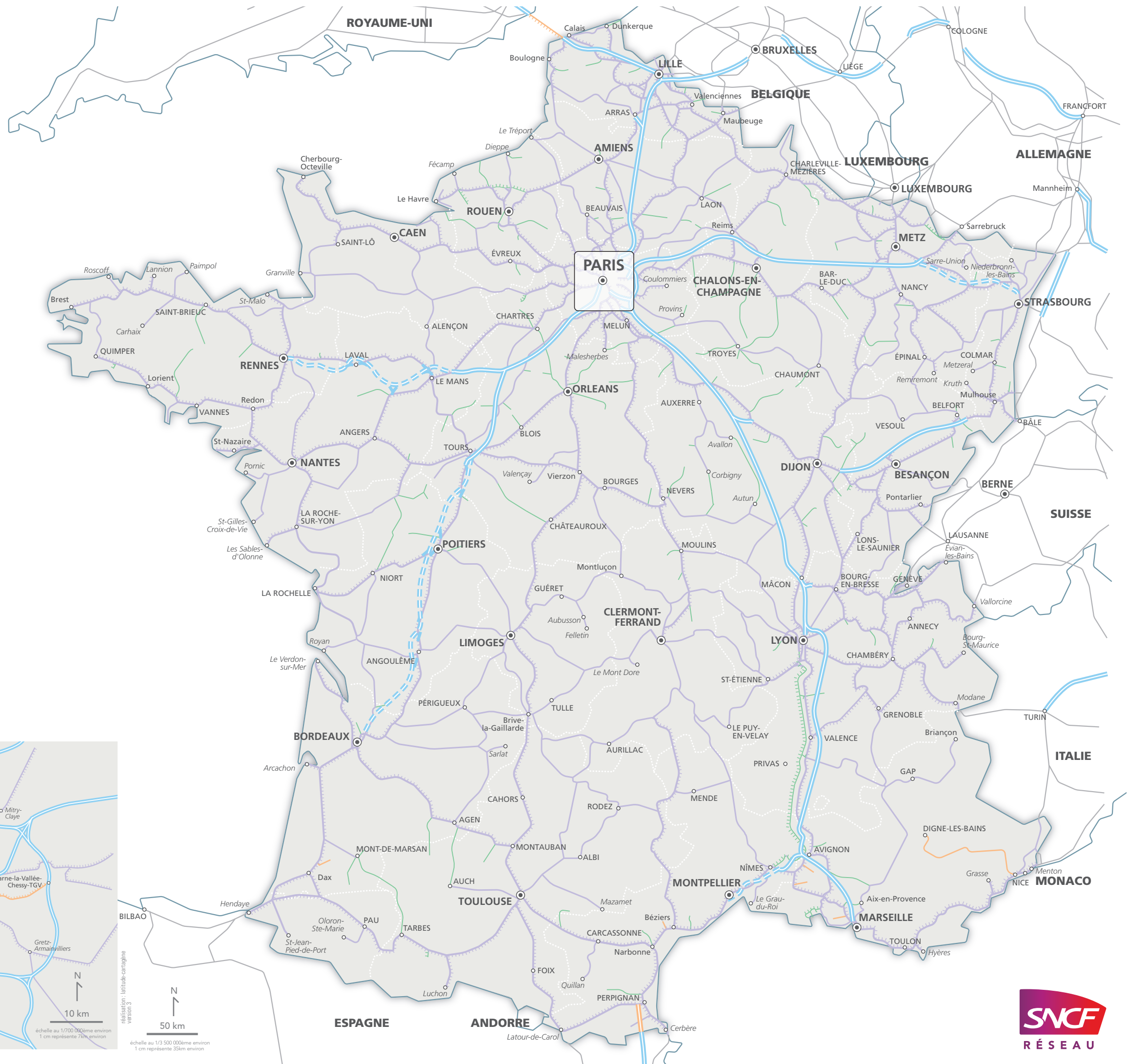












# LE RÉSEAU FERRÉ

CARTE SIMPLIFIÉE



## Légende

-  Ligne à Grande Vitesse
-  LGV en construction
-  Ligne électrifiée
-  Ligne non électrifiée
-  Ligne fret (électrifiée / non électrifiée)
-  Ligne hors réseau ferré national (LGV / électrifiée / non électrifiée)
-  NANTES Préfecture de région
-  QUIMPER Préfecture de département
-  Brest Ville importante
-  Lannion Autre ville

document non contractuel  
mars 2015

## Île-de-France



réalisation : laetitia-carraigane  
version 3

échelle au 1/700 000ème environ  
1 cm représente 7km environ

échelle au 1/3 500 000ème environ  
1 cm représente 35km environ